













BL Coteau de Croignon

  4 km - dénivelé 68 m



Légende

-  Départ de la boucle
-  BL Coteau de Croignon
-  Boucle de Camarsac
-  Liaisons
-  Zone urbanisée
-  Zone boisée ou enherbée
-  Zone viticole
-  Réseau hydrographique
-  Réseau routier
-  Limite de commune
-  Limite de la CdC
-  Monument classé ou inscrit
-  Patrimoine naturel remarquable
-  Parking
-  Arrêt de transport en commun

L'itinéraire en quelques mots

Partir à découverte des sentiers de Croignon, c'est s'offrir une immersion en pleine nature. À travers ce parcours de 4 kilomètres, vous profiterez de la richesse du site du Gestas et de ses orchidées sauvages, tout en traversant le vignoble du château de Croignon.

À voir



Église Saint-Vincent

Établie entre le XI^e et le XII^e siècle, cette église romane est dédiée au Saint patron des vigneron. La charpente et la porte sud datent au XVI^e siècle.



Le site du Gestas

Le site du Gestas classé Natura 2000 s'étend sur près de 32 kilomètres de cours d'eau. Il accueille une grande diversité d'espèces animales et végétales.



Les orchidées sauvages

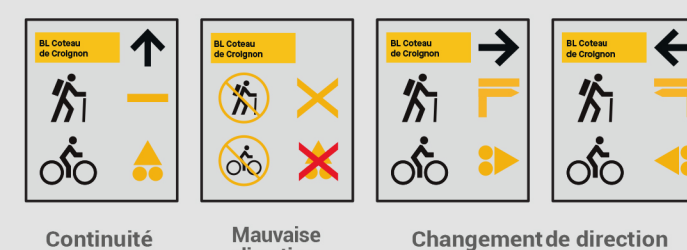
Plus d'informations

coteaux-bordelais.fr
gironde.fr

Réglementation



Balisage



Points de vigilance

- ▶ Traversées de propriétés privées
- ▶ Traversées de propriétés privées agricoles
- ▶ Palombières à proximité
- ▶ Traversées de routes

