RAPPORT D'ACTIVITÉ **2025**



Libellule fauve à Sainte-Eulalie



Estey du Guâ à Ambarès-et-Lagrave

SYNDICAT **M**IXTE DU **B**ASSIN **V**ERSANT DU **R**UISSEAU DU **GUÂ**



Estey du Guâ canalisé à Ambarès-et-Lagrave

SYNDICAT MIXTE RUISSEAU DU GUÂ

SOMMAIRE



Ruisseau du Fontaudin à Artigues-près-Bordeaux

01 Edito

02 2025 en Bref

03 Bassin Versant

04 Gouvernance et Territoire

05 Finances

06 Actions



Ruisseau du Moulin à Sainte-Eulalie



Estey du Guâ canalisé à Saint-Louis-de-Montferrand



Encoche d'érosion sur le ruisseau du Desclaux à Artigues-près-Bordeaux

01 EDITO

Le Syndicat Mixte du ruisseau du Guâ s'attache à exercer la compétence GEMAPI (gestion des milieux aquatiques et prévention du risque inondation) qui lui est confiée avec pour objectifs croisés la protection des biens et des personnes contre le risque inondation et la préservation de la biodiversité et des milieux. A cet effet, l'équipe technique a été renforcée avec le recrutement d'un chargé de mission prévention du risque inondation.

Au regard des conséquences toujours plus marquées du dérèglement climatique sur notre bassin versant, en particulier, en matière de risque inondation, cette expertise technique complémentaire avec le poste de technicien rivières s'avère nécessaire pour mener à bien les travaux de protection issus du plan pluriannuel d'investissement de notre établissement. Ce rapport d'activités pour l'année 2025 est l'occasion de vous rendre compte des projets et actions menés.

Bonne lecture à tous.

Luc DUTRUCH

Président



02

2025 EN BREF



Travaux de restauration de berges en génie écologique à Artigues-près-Bordeaux

- Réalisation des travaux d'entretien de berges, avec une progression de la maîtrise foncière (cessions, acquisitions, servitude de passage)
- Recrutement d'un chargé de mission dédié aux problématiques d'inondation & érosion
- Libération en urgence des écoulements suite aux forts vents de juin 2025
- Lancement de 3 études de secteur pour : - la renaturation du ruisseau du Desclaux et optimisation des échanges avec l'étang du Golf (Artigues)
- - la protection des biens et des personnes sur le ruisseau du Moulin (Yvrac/Sainte-Eulalie)
- - la protection des biens et des personnes sur les rouilles de Tresses Bourg
- Finalisation du système de surveillance Alert'Eau : établissement d'un modèle de prédiction, suivi/maintenance, création d'un outil de surveillance pour prévenir les crues

Embâcle supprimé sur Ambarès-et-Lagrave



03 BASSIN VERSANT

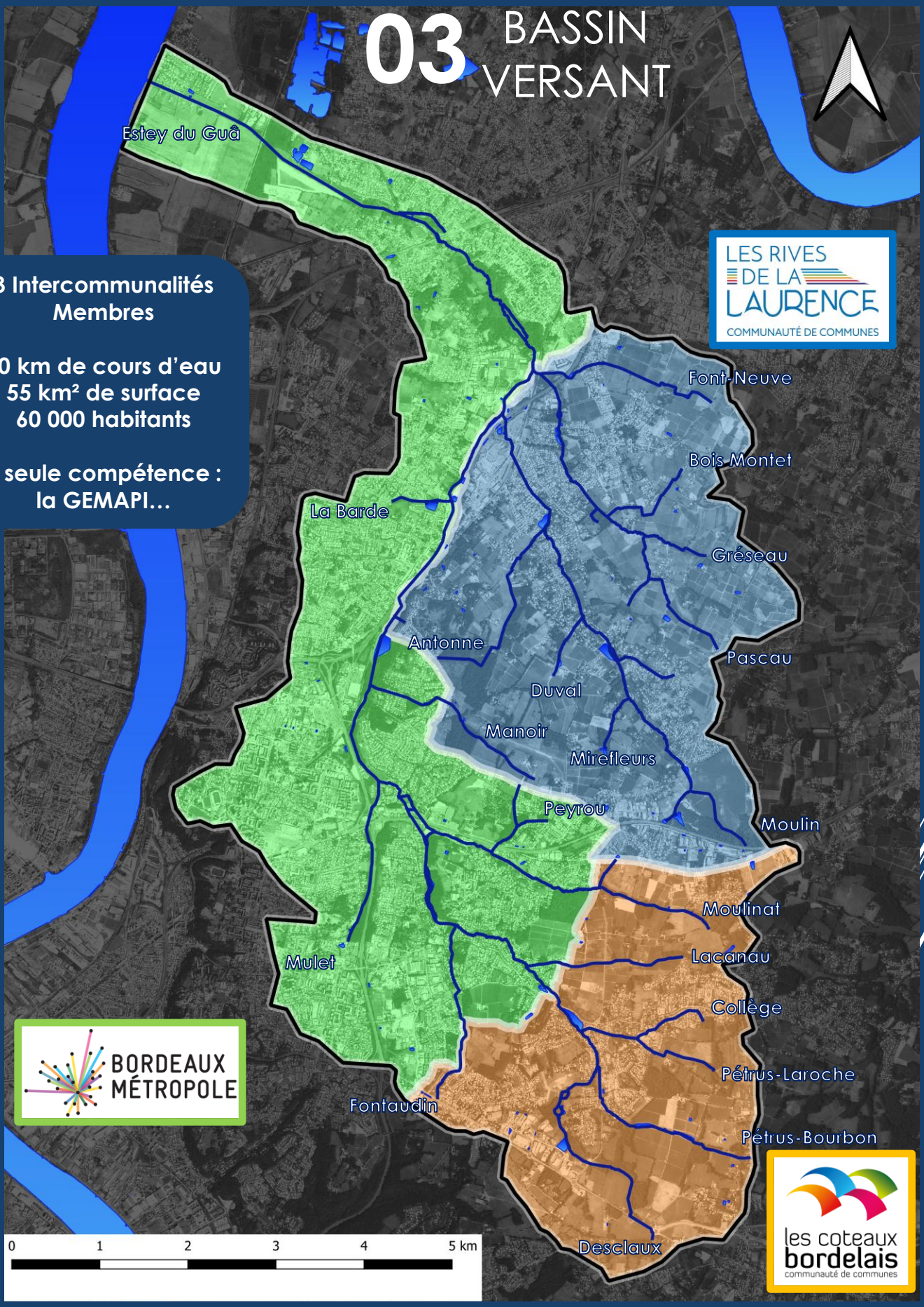

3 Intercommunalités Membres

60 km de cours d'eau
55 km² de surface
60 000 habitants

1 seule compétence : la GEMAPI…

LES RIVES DE LA LAURENCE
COMMUNAUTÉ DE COMMUNES

BORDEAUX MÉTROPOLE

les coteaux bordelais
communauté de communes

04 GOUVERNANCE & TERRITOIRE

M. Luc DUTRUCH
Président
Adjoint au maire de Sainte-Eulalie
Vice-Président de la Cdc des Rives de la Laurence

M. Frédéric GUIBERT
Directeur

Mme Nathalie DEVIOT
Comptabilité

M. Geoffroy MILLET
Technicien Rivières
M. Alain BAUS
Chargé de mission
Prévention des inondations

Mme Sabrina BERRICHON
Assistante de direction

1ier Vice-Président :
M. David POULAIN
Maire d'Ambarès-et-Lagrave
Conseiller délégué Bordeaux Métropole

2ième Vice-Président :
M. Alain GARNIER
Maire d'Artigues-près-Bordeaux
Conseiller Bordeaux Métropole

3ième Vice-Président :
M. Claude PROUST
Adjoint au maire d'Yvrac

4ième Vice-Président :
M. Christian SOUBIE
Maire de Tresses
Président de la CdC des Coteaux Bordelais

Comité syndical de 26 membres

Membres

Adhérents	Communes	Surface sur le BV (ha)
Bordeaux Métropole	Ambarès-et-Lagrave	493
	Artigues-près-Bordeaux	722
	Bassens	42
	Carbon-Blanc	384
	Cenon	210
	Floirac	33
	Lormont	464
	Saint-Louis-de-Montferrand	138
CdC des Coteaux Bordelais	Carignan-de-Bordeaux	39
	Fargues-Saint-Hilaire	2
	Pompignac	89
	Tresses	1 043
CdC des Rives de la Laurence	Montussan	4
	Sainte-Eulalie	899
	Saint-Loubès	114
	Yvrac	775

05 FINANCES

- Au 1er janvier 2025, la dette du Syndicat Mixte s'élevait à 1 150 865,13 €

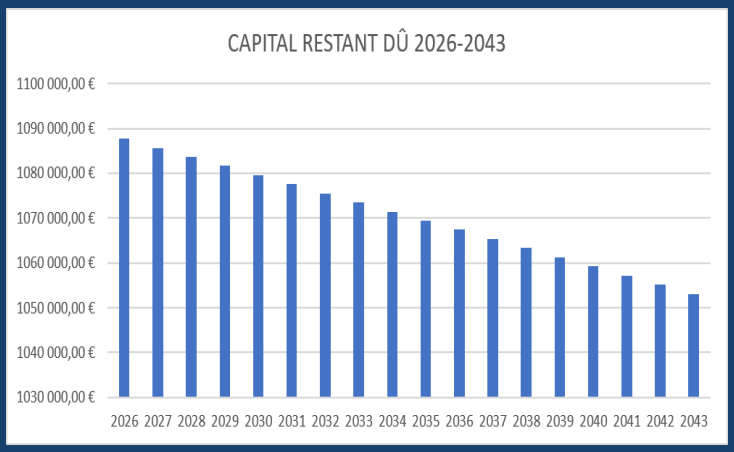

- Le Syndicat Mixte est attentif à diversifier ses prêteurs.

- Les quatre prêts en cours sont à taux fixe et ont été souscrits auprès de trois établissements bancaires différents (Crédit Agricole d'Aquitaine, Banque Postale et ARKEA Banque)

- En 2025, 61 132,73 € de capital ont ainsi été remboursés tandis que le montant des intérêts s'est élevé à 44 754,31 € soit une annuité de 105 887,04 €

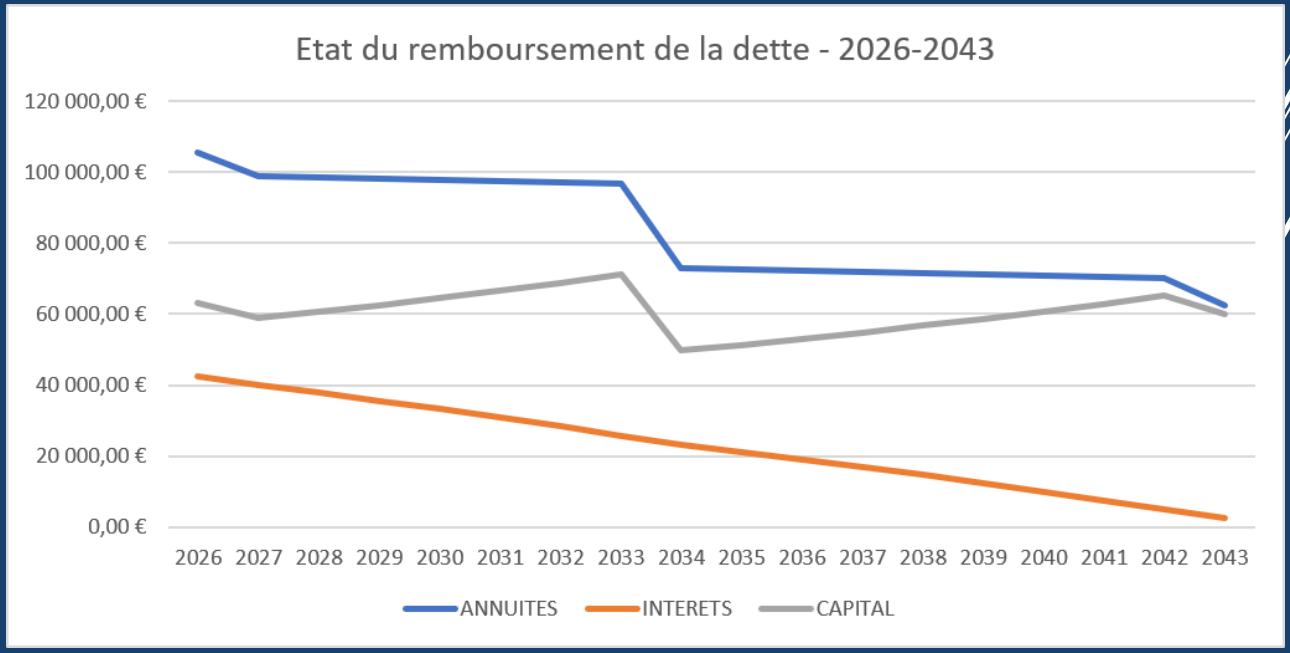

COMPTE ADMINISTRATIF **2025**

FONCTIONNEMENT

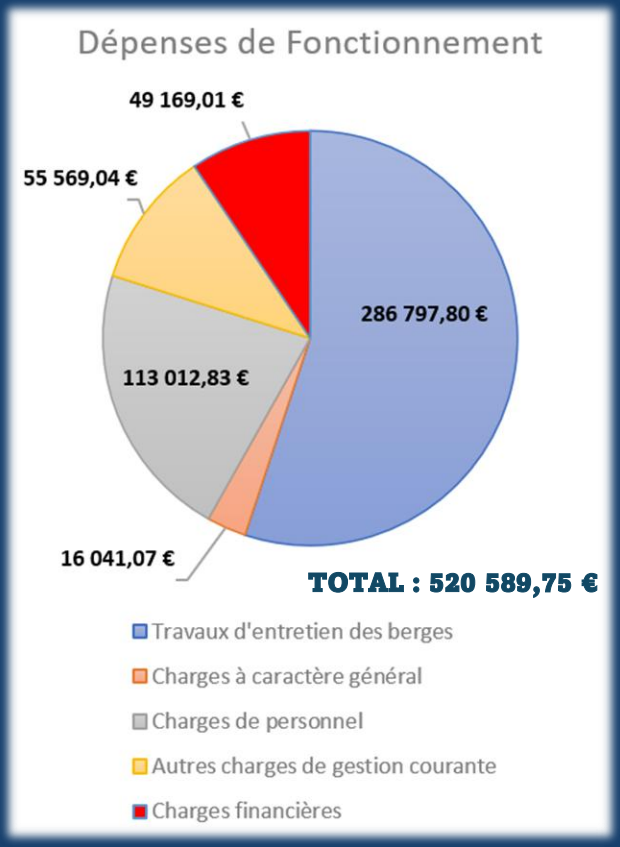



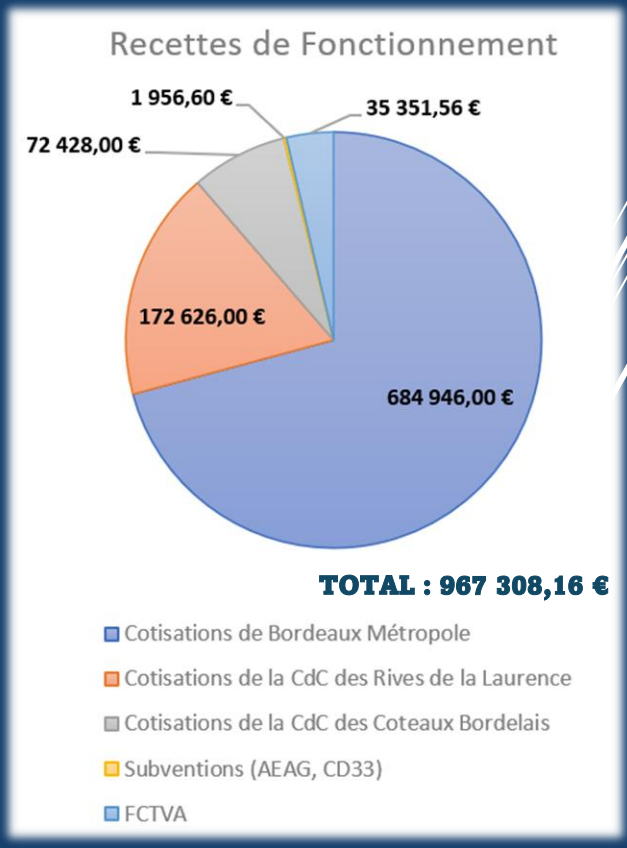

COMPTE ADMINISTRATIF **2025**

INVESTISSEMENT

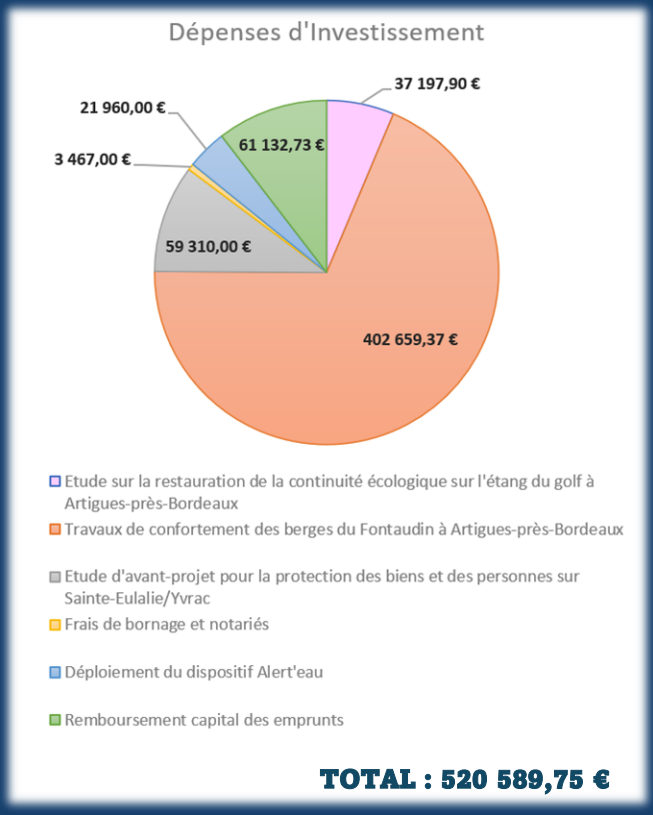



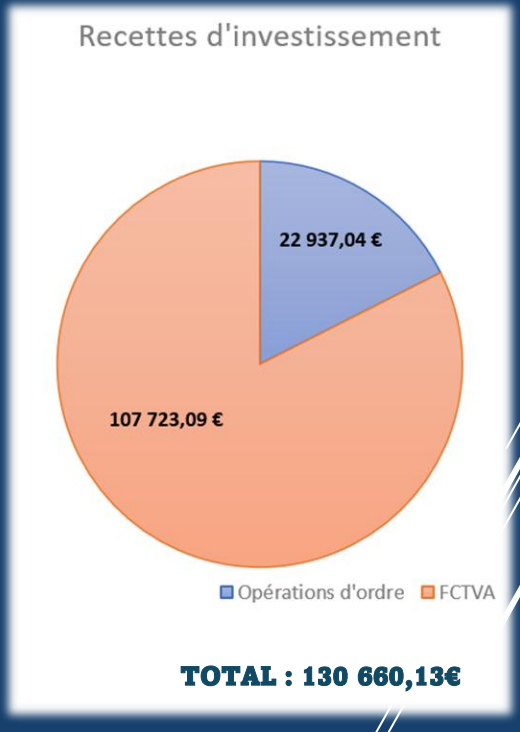

Parmi les projets et actions réalisés, l'on peut mettre en exergue 3 postes de dépenses significatifs sur l'exercice budgétaire 2025 :

- Travaux d'entretien des ruisseaux : ripisylve, embâcles
- Travaux pour le confortement des berges du ruisseau du Fontaudin à Artigues-près-Bordeaux (finalisation)
- L'étude pour la protection des biens et personnes sur le secteur Sainte-Eulalie/Yvrac

06 ACTIONS RÉALISÉES



Dernier tronçon de caissons végétalisés implantés sur le Fontaudin

Plan Pluriannuel de gestion (PPG)

Suite à la Déclaration d'Intérêt Général obtenue en 2023, la mise en œuvre du premier PPG s'est poursuivie en 2025 avec notamment les actions suivantes :

- Finalisation des **travaux de confortement des berges du ruisseau du Fontaudin** afin de protéger la canalisation d'eaux usées à Artigues-près-Bordeaux

- **Lutte contre les espèces invasives** végétales et animales (collaboration avec l'ADPAG : 470 ragondins, 9 rats musqués et 73 ratons laveurs piégés de juin 2024 à juin 2025)

- Lancement d'un **partenariat avec la SEPANSO** pour améliorer l'entretien de nos bassins de rétention afin d'optimiser leur rôle de corridor écologique sans impacter leur efficacité dans la lutte contre les inondations

Maîtrise Foncière

Notre structure, afin d'assumer pleinement sa compétence GEMAPI, a fait le choix d'étendre sa maitrise foncière chaque année en ciblant des parcelles stratégiques (propriétaire de 34 hectares actuellement) par :

- servitude de passage
- cession à l'euro symbolique
- vente au prix du marché

2025 fut notamment marqué par l'acquisition de linéaires de berges sur les ruisseaux du Desclaux et du Fontaudin.



Parcelle stratégique acquise en rive droite du Fontaudin

ACTIONS RÉALISÉES



Reprise de l'ouvrage de sortie de l'étang Laufach à Sainte-Eulalie



Reprise de la surverse de sécurité du bassin des 3 Lieues à Tresses

Recrutement « PI »

Notre structure a recruté un chargé de mission dédié à la lutte contre les inondations et l'érosion. Outre le pilotage des études hydrauliques en cours et à venir, ses missions couvrent toutes les actions en lien avec le risque de crue :

- Avis sur les demandes d'autorisation d'urbanisme : inondabilité, cote de seuil, recherche de foncier disponible pour expansion des crues,…
- Entretien et maintenance du matériel de mesures (pluviomètres, sondes)
- Optimisation des ouvrages existants, études & travaux sur digues et bassins

Reprises sur ouvrages de rétention/régulation

En 2025, nos ouvrages d'étalement des crues ont nécessité quelques petits travaux de réhabilitation.

Le Syndicat Mixte s'astreint à réagir au plus vite pour sécuriser les équipements de protection dont il est propriétaire/gestionnaire.



ACTIONS RÉALISÉES



Travaux d'urgence d'élagage suite aux vents de juin 2025



Hécatombe de chutes d'arbres

Les mois de mai-juin 2025 furent marqués par de forts évènements de vents intenses (rafales jusqu'à 90km/h) après un mois d'avril très pluvieux (110mm). Cet enchainement d'évènements météorologiques a entrainé la chute de nombreux arbres ayant occasionné des dégâts matériels sur tout le territoire. Les prestataires du syndicat ont été fortement mobilisés pour tout d'abord libérer les écoulements et ensuite nettoyer les propriétés privées/publiques impactées.



Sonde de mesure de niveau sur le ruisseau du Gréseau à Sainte-Eulalie et pluviomètre à Tresses

Finalisation du système Alert'Eau

Fin 2025, après 2 ans de collaboration et de mesures, la société Alert'eau a calibré des modèles de prévisions hydrologiques.

Le prestataire est à même de proposer un outil d'information pour alerter les communes et habitants du bassin versant d'un risque de crue imminent.



Ruisseau du Gréseau à Sainte-Eulalie

ACTIONS RÉALISÉES

Droit des sols

Depuis 10 ans le syndicat du Guâ participe à l'instruction des permis (PC-PA-DP) en donnant un avis consultatif sur les projets proches des ruisseaux. Son avis concerne surtout l'inondabilité des sites, la gestion des eaux pluviales à la parcelle et la présence potentielle de zones humides.





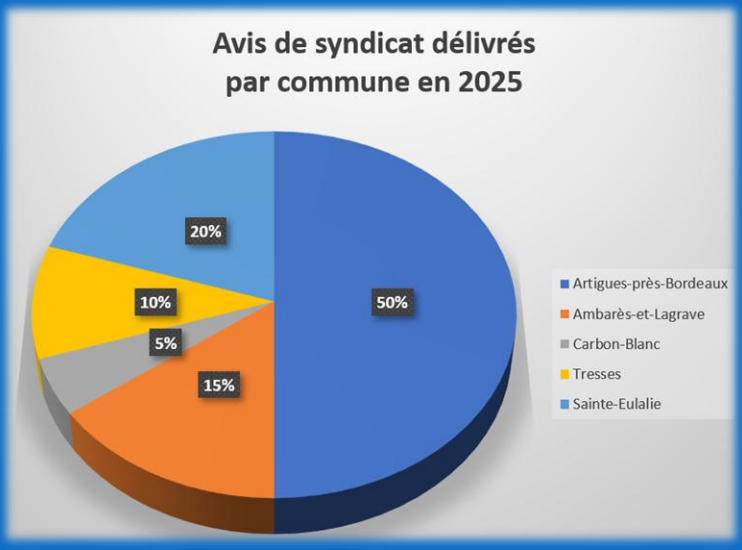

En 2025, 20 permis ont fait l'objet d'une instruction et d'un avis du Syndicat :

- **60% avis favorable**
- **20 % avis favorable avec prescriptions**
- **15% demande de pièces complémentaires**
- **5% avis défavorable**



Estey du Guâ canalisé à la Gorp

BILAN JOURNALIER DU TECHNICIEN RIVIÈRE

	Jours
Le suivi de l'état des cours d'eau du syndicat	**60**
Actualisation annuelle du programme de travaux, visites de terrain, propositions d'intervention…	18
Surveillance continue de points singuliers : ouvrages, sites d'accumulation des déchets flottants, berges instables, plantations récentes, …	20
Etablissement de diagnostic précis et propositions d'interventions urgentes suite à un évènement particulier : crue, destruction d'ouvrages, …	22
L'accompagnement des travaux annuels	**76**
Elaboration de documents techniques nécessaires, démarches administratives, financières et réglementaires…	11
Appui technique à la réalisation des travaux effectués, soit par une entreprise, soit en régie : suivi régulier du chantier, relation avec l'entreprise, encadrement et réception des travaux, …	35
Définition des enjeux : piscicole, patrimoniale, crues, …	20
Suivi et surveillance de ces zones, sensibilisation des propriétaires	10
Les contacts avec les partenaires, la sensibilisation et l'information	**70**
Formation et sensibilisation à la protection et à la gestion des rivières	2
Participation à des formations en rapport direct avec les missions prises en compte par l'Agence	3
Contacts avec les partenaires (élus du syndicat, propriétaires riverains, administrations, usagers, personnels de l'Agence, …)	45
Contrôle des demandes de PA/PC pour les projets proches des cours d'eau	20
La gestion des zones humides alluviales, des champs naturels d'expansion des crues, des espaces de mobilité	**20**
Identification des zones concernées : localisation cartographique, délimitation, parcelles concernées, propriétaires/locataires concernés et définition des enjeux	20



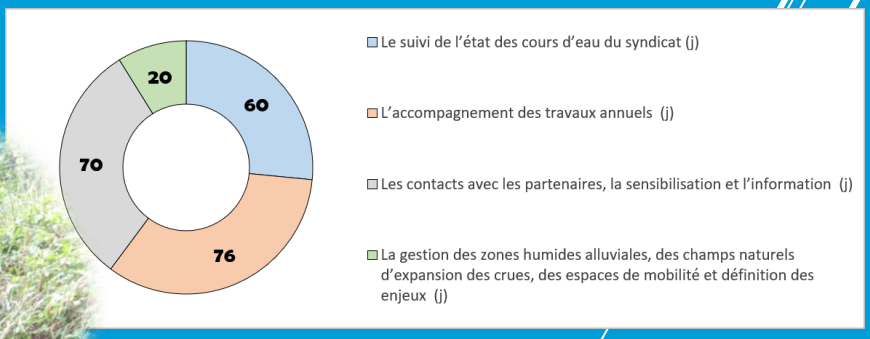

Estey du Guâ à Carbon-Blanc

SYNDICAT MIXTE DU BASSIN VERSANT DU RUISSEAU DU **GUÂ**

SYNDICAT MIXTE
RUISSEAU DU GUÂ

RAPPORT D'ACTIVITÉ **2025**